



凱米颱風 情資研判

- 一周預報
- 模式預測
- 降雨預測
- 颱風路徑
- 衛星雲圖
- 雷達迴波
- 中央氣象署
- 歐洲氣象中心



第七報(加報)



颱風動向

(發布時間：113年07月25日19時15分)

颱風名稱：第03號 凱米 (GAEMI) **輕度** 颱風

中心位置：北緯 25.5 度，東經 119.2 度


速度：每小時 20轉16 公里速度

行進方向：向 **西北** 進行

近中心最大風速：30 公尺/秒(11 級風)

瞬間最大風速：38 公尺/秒(13 級風)

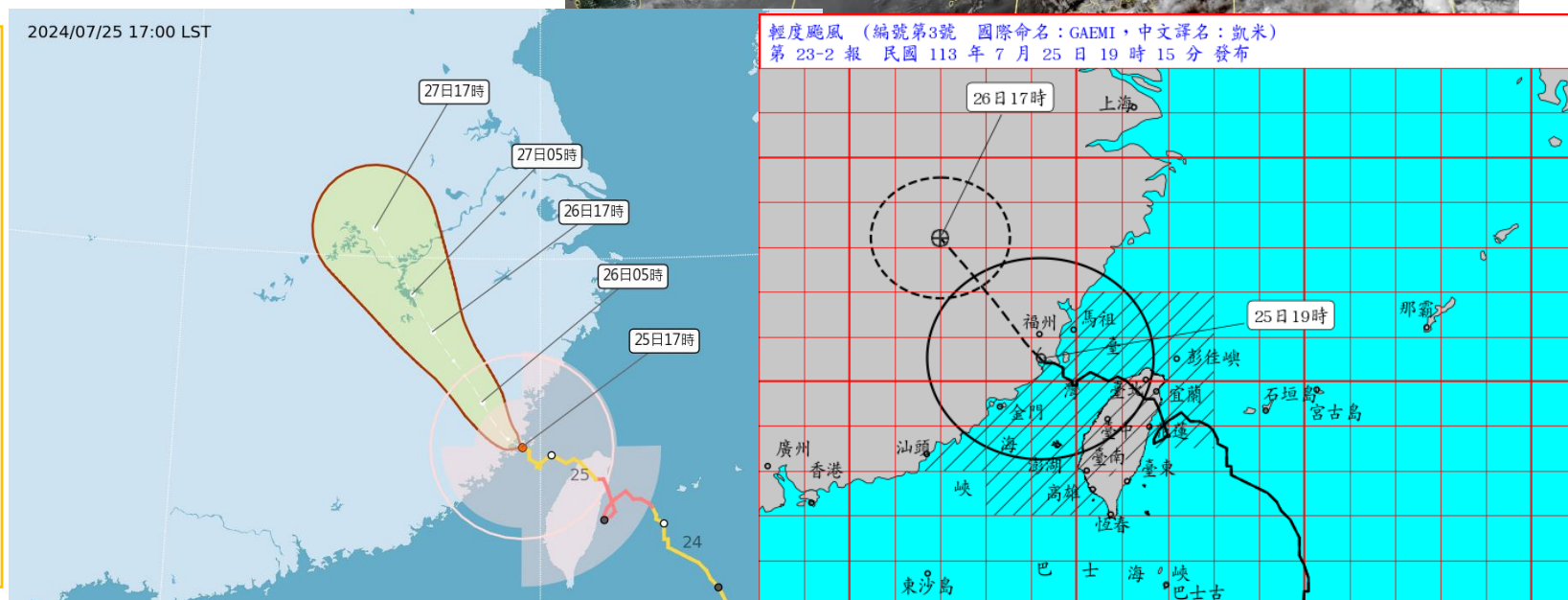
七級暴風半徑：250 公里



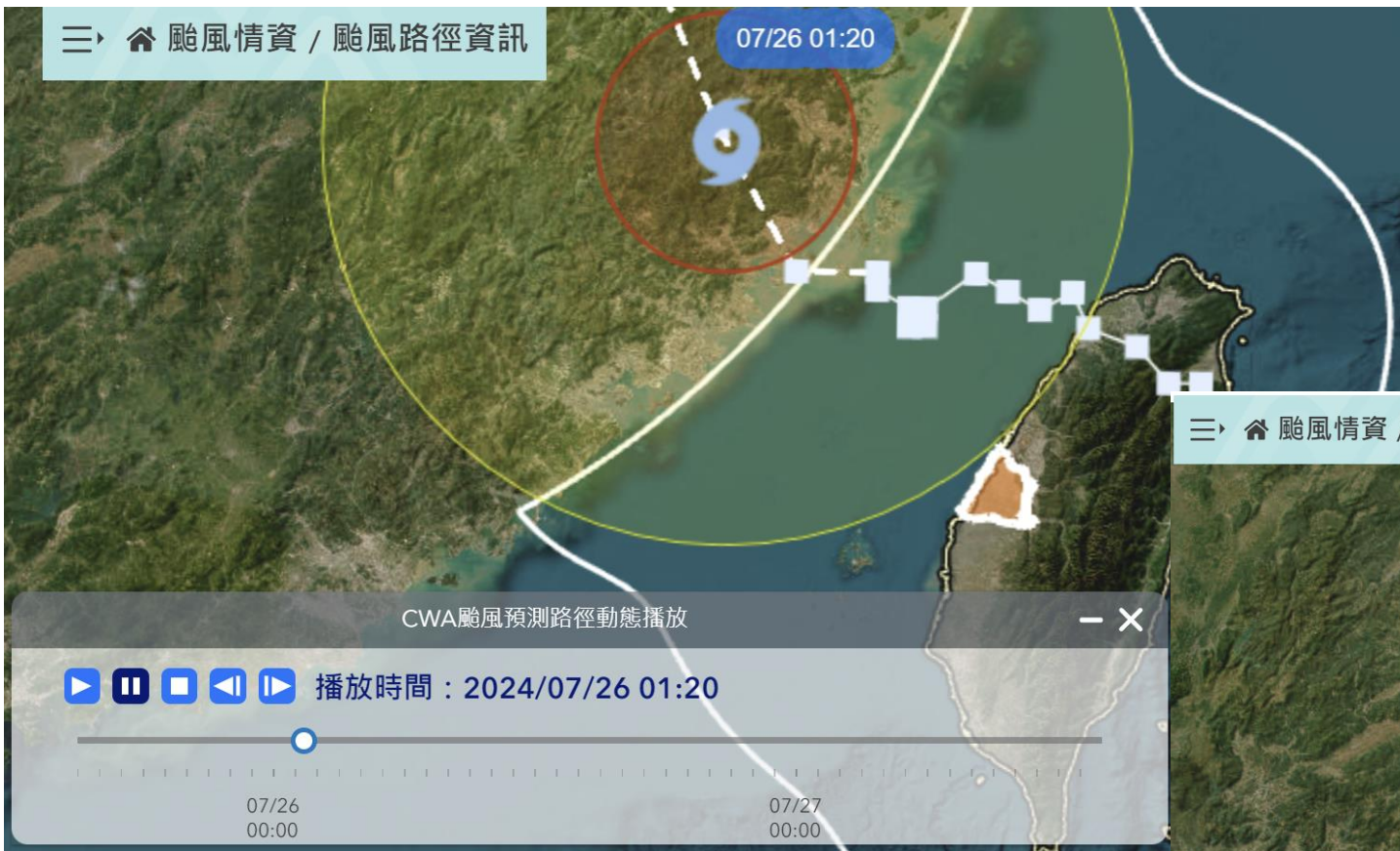
□ 依據中央氣象署資料第03號颱風中心目前在馬祖的西南方約 100 公里之處。

□ 目前針對 **全臺各地區(除屏東、臺東縣)**及鄰近海面 發布陸上海上颱風警報。

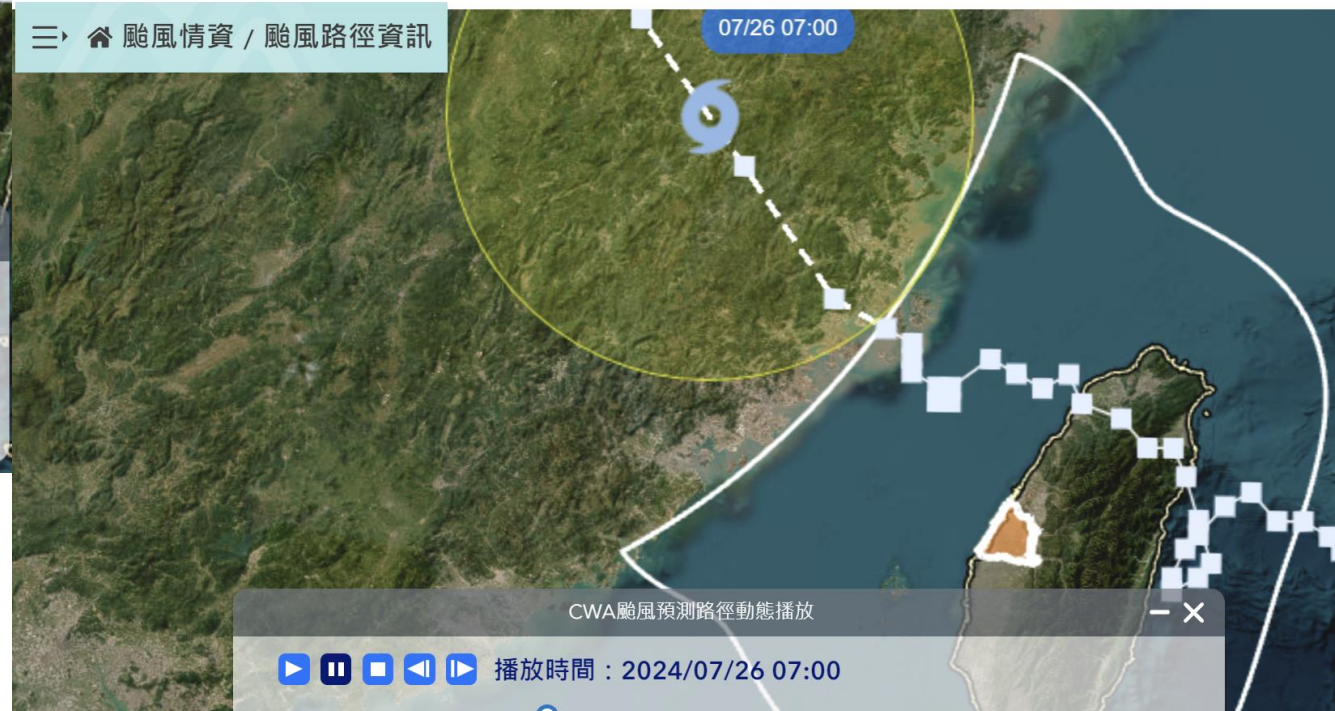
2024/07/25 17:00 LST

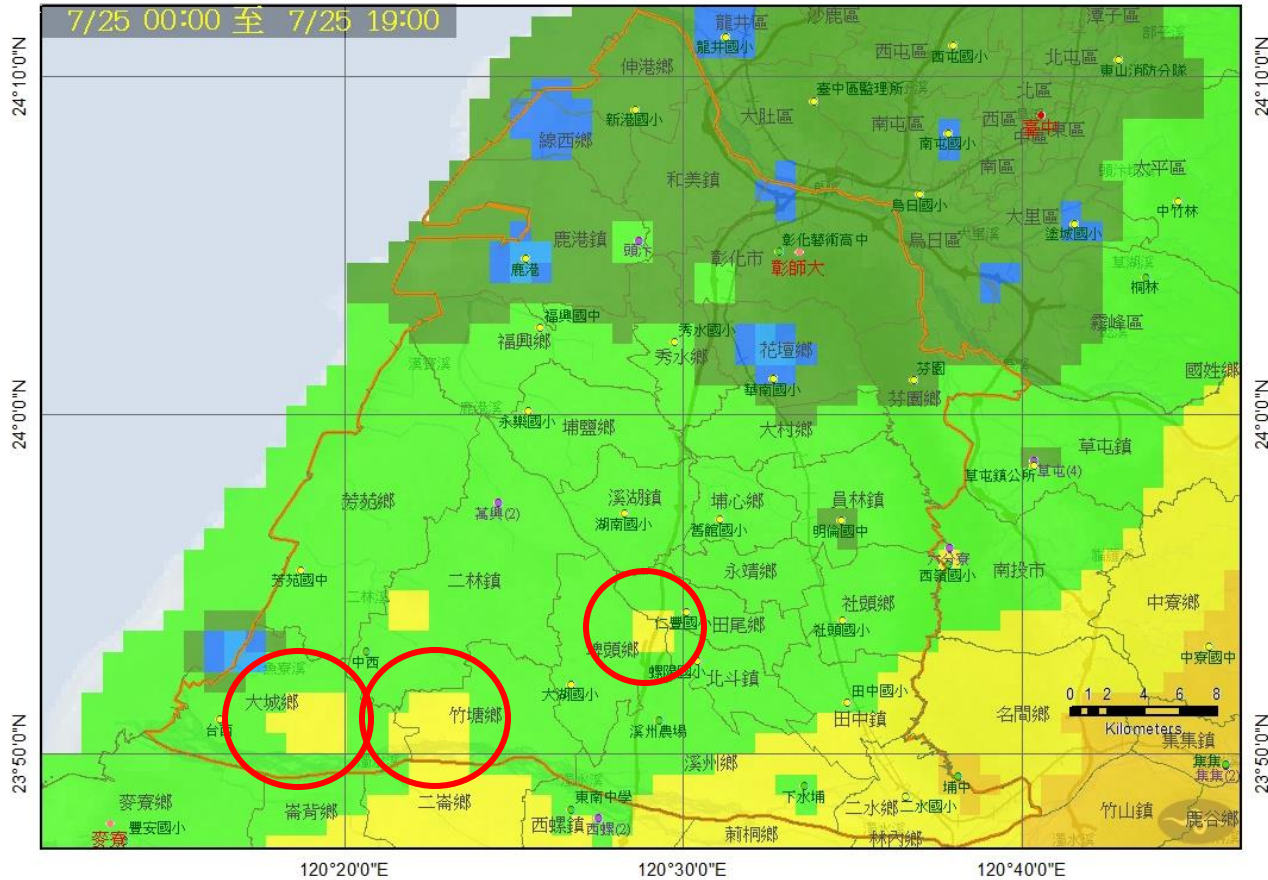


◆ 暴風圈脫離本縣及臺灣陸地時間 約為 26日 01時。



◆ 暴風圈脫離海警線時間 約為 26日 07時。





◆ 本日累積雨量超過350mm者：
大城鄉、竹塘鄉、埤頭鄉。

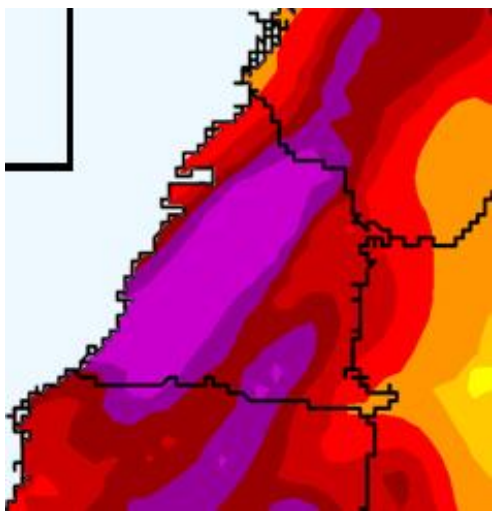
資料時間：2024-07-25 19:50:00

測站名稱	行政區	10分鐘	1小時	3小時	6小時	12小時	24小時	本日累積	前一日	前二日
大城 (C0G74)	大城鄉	2.5	40.0	176.0	219.5	271.5	401.5	369.0	421.5	421.5
竹塘 (C0G94)	竹塘鄉	4.5	50.0	159.0	200.5	268.0	383.0	358.0	402.5	402.5
西濱N210K (CAG09)	大城鄉	3.0	38.0	169.0	203.0	253.0	373.0	329.0	401.5	401.5
國一S218K (C1G9D)	埤頭鄉	2.0	41.5	138.0	188.0	256.5	361.5	356.0	379.0	379.0

降雨預測

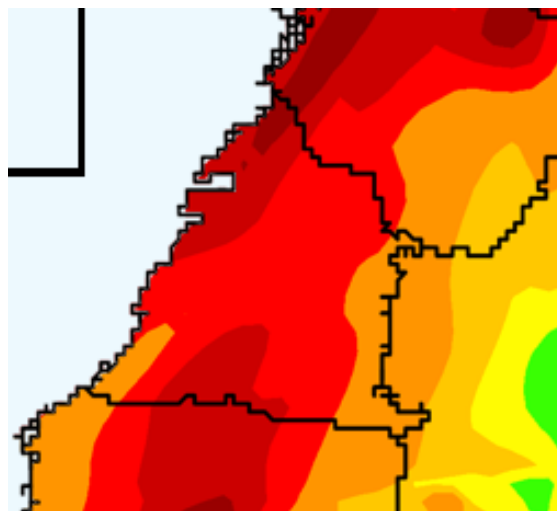
□ 依據中央氣象署 定量降水預測，本縣於7月25日晚間至26日清晨，降雨應會逐漸趨緩(7/25夜間20-23時降雨仍持續，23時過後降雨減少)。

07/25 17:00 – 20:00



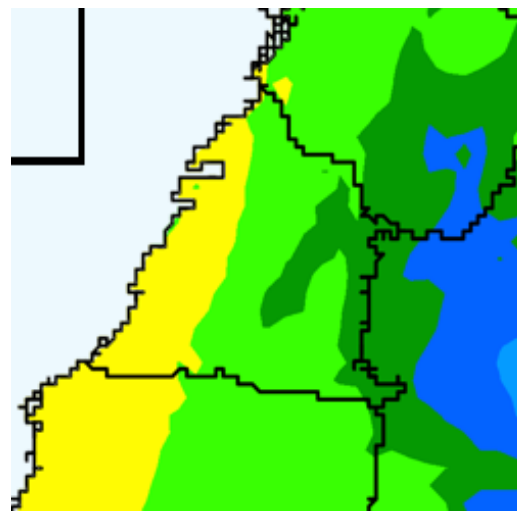
90 – 200 mm

07/25 20:00 – 23:00



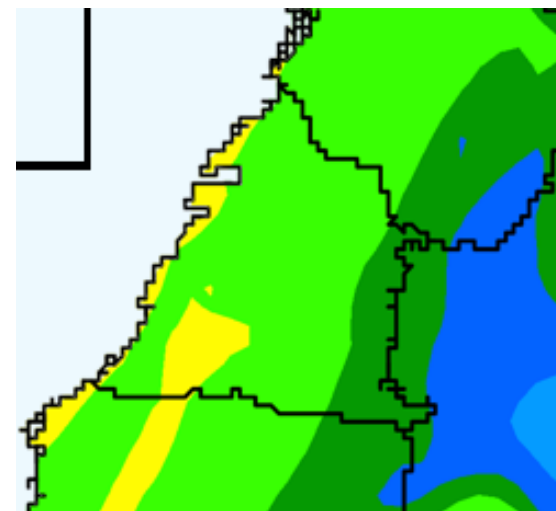
50 – 110 mm

07/25 23:00 – 07/26 02:00

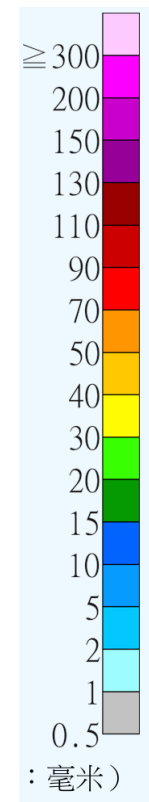


15 – 40 mm

07/26 02:00 – 05:00



15 – 40 mm



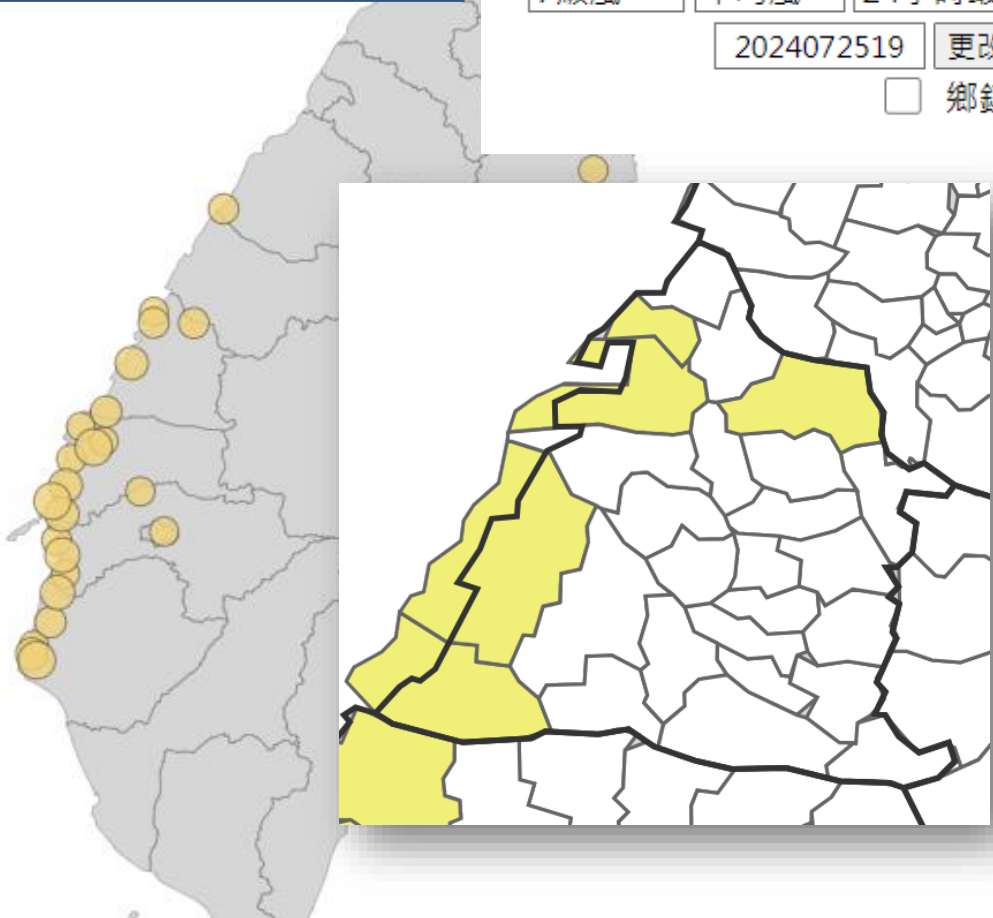
風力預測

預報 2024-07-25 19:00
~ 2024-07-26 19:00

7級風 平均風 24小時最大

2024072519 更改時間

鄉鎮警戒

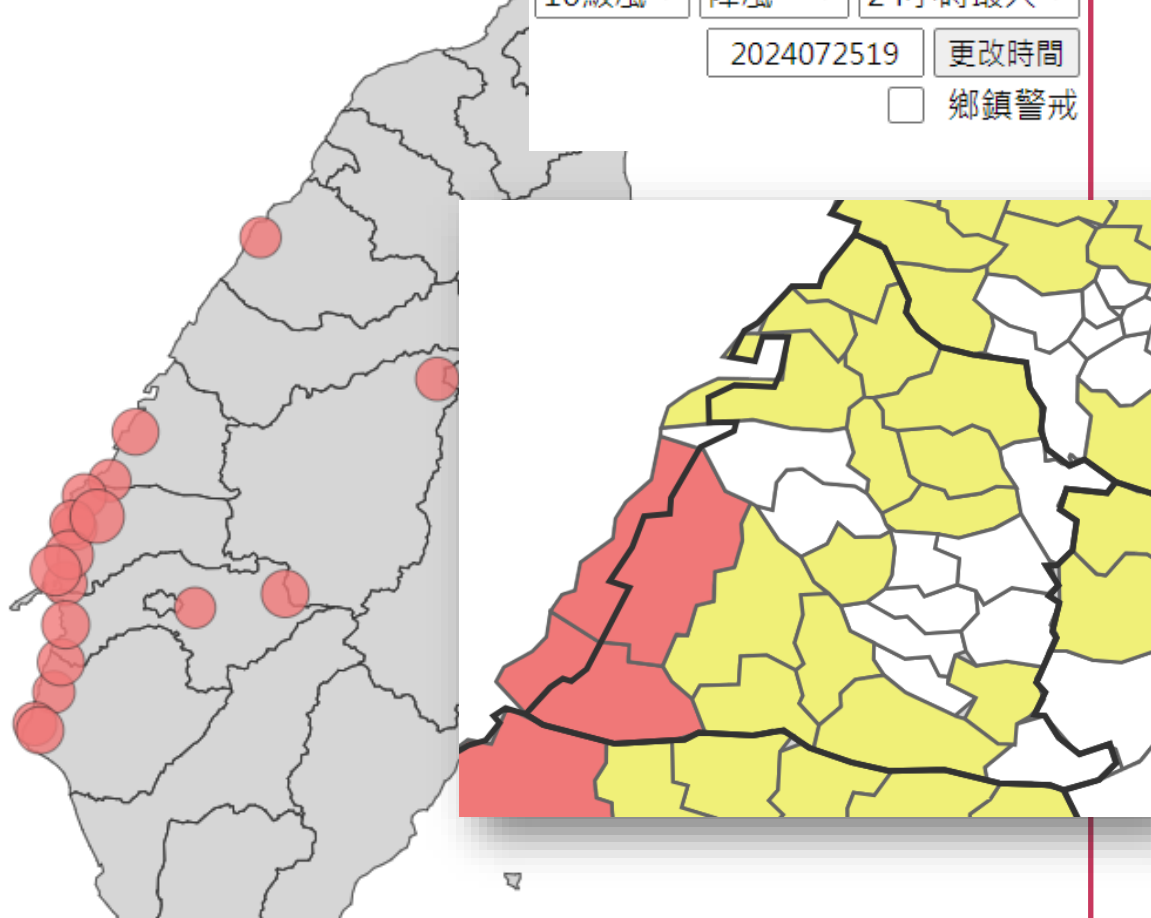


預報 2024-07-25 19:00
~ 2024-07-26 19:00

10級風 陣風 24小時最大

2024072519 更改時間

鄉鎮警戒



◆7/25晚間之未來24小時風力預測：

□ 均風可能達7級：芳苑鄉、大城鄉、鹿港鎮、線西鄉、彰化市

□ 陣風可能達10級：芳苑鄉、大城鄉

風速等級 ● 0-6 級風 ● 7-9 級風 ● 10 級風以上

小結

- 中央氣象署目前針對 **全臺各地區(除屏東、臺東縣)及鄰近海面發布陸上海上颱風警報**。預估本縣直至26日凌晨才脫離暴風圈。
- **本日累積雨量超過350mm者：大城鄉、竹塘鄉、埤頭鄉。**
- 依據中央氣象署 定量降水預測，本縣於7月25日晚間至26日清晨，降雨應會逐漸趨緩(7/25夜間20-23時降雨仍持續，23時過後降雨減少)
- **7/25晚間之未來24小時風力預測仍有沿海等鄉鎮可能出現均風超過7級、陣風超過10級的現象。**